


STRATEGICKÝ PLÁN OBCE VÝRAVA NA OBDOBÍ 2021 - 2030



PŘEDMLUVA

Strategický plán obce Výrava je koncepčním dokumentem, který v analytické části rekapituluje současný stav obce, hodnotí silné a slabé stránky, možná rizika a perspektivy rozvoje, ve strategické části formuluje vizi, jak by obec měla vypadat přibližně za deset let a stanoví problémové okruhy a projektové záměry.

Strategický plán obce Výrava vznikl v součinnosti pracovní skupiny složené z obyvatel obce a zastupitelů obce. Čerpali jsme i z výsledků dotazníkového šetření, které proběhlo mezi občany obce na podzim 2019. Společně se zpracovateli charakterizovali současný stav obce ve SWOT analýze, formulovali strategickou vizi své obce, vycházející ze stavu a očekávání v roce 2020, kdy je strategický plán obce zpracován.

Plán byl schválen usnesením č. 2 na 19. zasedání zastupitelstva obce konaného 23. listopadu 2020.

Strategický plán rozvoje obce bude sloužit jako pracovní materiál především s následujícími funkcemi:

- podpůrný dokument k budoucím žádostem o finanční podporu z fondů EU, z národních, regionálních, popř. místních podpůrných dotačních programů,
- podklad pro případnou tvorbu vlastních grantových či jiných podpůrných programů určených pro rozvoj obce,
- podklad definující společné oblasti zájmu subjektů působících v regionu, které jsou řešitelné v rámci širší spolupráce.

V textu bylo využito fotografií a dalších obrazových a mapových podkladů, z webové prezentace obce, dalších internetových a listinných zdrojů, včetně vlastních zdrojů.

Ve Výravě, dne 24. listopadu 2020



Letecký snímek – místní část Výrava



Letecký snímek – místní část Dolní Černilov

Obsah

PŘEDMLUVA.....	2
A. ANALYTICKÁ ČÁST	5
1. CHARAKTERISTIKA OBCE	5
1.1 KRÁTCE Z HISTORIE	6
1.2 KULTURNÍ A PŘÍRODNÍ PAMÁTKY	7
2. OBYVATELSTVO	9
2.1 ZÁKLADNÍ INFORMACE O OBYVATELSTVU OBCE	9
2.2 STRUKTURA OBYVATELSTVA PODLE POHLAVÍ A VĚKOVÉ STRUKTURY	10
2.3 PŘIROZENÝ POHYB OBYVATELSTVA	10
2.4 VZDĚLANOSTNÍ STRUKTURA OBYVATELSTVA	12
3. ZAMĚŠTNANOST	13
3.1 PRACOVNÍ SÍLY	13
3.2 NEZAMĚŠTNANOST	15
4. MÍSTNÍ EKONOMIKA	16
4.1 HOSPODÁŘSKÝ VÝVOJ	16
4.2 PODNIKATELSKÉ SUBJEKTY V OBCI	17
4.3 ROZPOČET OBCE	18
5. DOMÁCNOSTI A BYDLENÍ.....	21
6. TECHNICKÁ INFRASTRUKTURA.....	22
7. DOPRAVA	23
8. VYBAVENOST A SLUŽBY	24
9. ŽIVOTNÍ PROSTŘEDÍ	25
10. MÍSTNÍ SPRÁVA	26
11. SHRNUÍ.....	27
Analytická východiska pro SWOT analýzu	27
B. STRATEGICKÁ ČÁST	29
SWOT ANALÝZA	30
PŘEDLOŽENÉ INVESTIČNÍ ZÁMĚRY:.....	31

A. ANALYTICKÁ ČÁST

1. CHARAKTERISTIKA OBCE

Obec Výrava se nachází v Královéhradeckém kraji, v severovýchodní části okresu Hradec Králové, a spadá pod obec s rozšířenou působností (ORP) Hradec Králové. Vzdálenost do Hradce Králové je cca 15 km.

Žije zde 402 obyvatel. Celkem se Výrava rozprostírá na rozloze o velikosti 8,7 km². Administrativně se obec člení na dvě místní části, a to Výrava a Dolní Černilov. Dolní Černilov leží 2,5 km jižně. Katastrálně má obec jedno území k.ú. Výrava. Nadmořská výška obce Výrava je 250 m/n.

Tabulka č. 1: Základní informace o obci

Základní informace	
Název obce	Výrava
ZUJ (kód obce):	571105
Kraj:	Královéhradecký
Obec s rozšířenou působností:	Hradec Králové
Obec s pověřeným obecním úřadem:	Hradec Králové
IČ:	00653331
Katastrální plocha (ha):	845
Počet bydlících obyvatel k 31. 12. 2019:	402
Počet katastrů:	1
Počet částí obce:	2
První písemná zpráva (rok):	1406
Datová schránka:	ccaa9kh
Webové stránky obce:	www.vyrava.cz

Zdroj: Český statistický úřad, 2020

1.1 KRÁTCE Z HISTORIE

První zmínka o Výravě je z roku 1406, ale dá se předpokládat, že Výrava vznikla zřejmě někdy v 13. století. Usuzuje se tak na základě vzniku okolních obcí, které byly založeny německými kolonisty v tomto století a o čemž hovoří i stejné ulicovité a protáhlé uspořádání obce. V roce 1413 se obec nazývala Výrov, z čehož se dovozuje, že název obce je odvozen od slova výr.

V r. 1849 byl s Výravou jako její osadou spojen v jednu politickou a katastrální obec Dolní Černilov, zvaný též lidově Přední nebo Dolní Pustina. Dolní Černilov byl založen roce 1769 na pustých místech, zvaných Černilovskými pustinami. Název osady je tudíž odvozen od její polohy v blízkosti Černilova.

Obec Výrava byla součástí opočenského a později smiřického panství a to až do zrušení poddanství roku 1848/49. V tomto roce byla spojena s osadou Dolní Černilov v jednu katastrální a politickou obec. Velký rozvoj obce nastává po roce 1991, kdy Výrava získává opět svou samostatnost, kterou pozbyla v roce 1976, kdy byla připojena ke střediskové obci Černilov.



1.2 KULTURNÍ A PŘÍRODNÍ PAMÁTKY

Kaple Narození svatého Jana Křtitele je římskokatolická kaple v obci Výrava, farnosti Černilov. Současná kaple byla postavená v letech 1906-1907 na místě původní staré kapličky z darů výravských katolíků.

Do věže byly umístěny dva zvony, z nichž jeden byl zrekvírován za 1. světové války.

Druhý zvon s nápisem „Panně Neposvrněné věnují katolíci“ byl místními občany tajně sejmut. V roce 1921 byl občany zakoupen druhý zvon, oba však byly v roce 1942 zrekvírovány. Nové zvony od zvonaře Šafaříka ze Lhoty pod Strání byly pořízeny a na věž vyzvednuty 9. října 1966. Zároveň byla kaple po rekonstrukci znovu vysvěcena královéhradeckým kapitulním vikářem Václavem Javůrkem. Poslední oprava kaple proběhla v roce 2000.



Kaplička Panny Marie. Tato se nachází v horní části obce ve směru na Jílovice. Kaplička stojí nad studánkou a byla postavena v roce 1868 z milodarů vybraných v obci. Stavba je kamenná, obdélníková se dvěma půlkruhovými výklenky. Na místě současné kapličky stávala kulatá kaplička. Před ní byla vrba, na které visel obrázek Panny Marie.

Obec Výrava měla i vlastní školu, ve které se s určitými změnami a krátkodobými uzavřeními, kdy se chodilo do Černilova, učilo až do roku 1974, kdy byla výravská škola kvůli malému množství žactva zrušena a opět tak zdejší děti musely vyrazit k Černilovu. V roce 1978 došlo navíc k převodu bývalé školy čp. 104, zrekonstruované roku 1965, na královéhradecký okresní archiv, ale to vše je již jiný příběh, který byl navíc zakončen tím, že bylo v letech 2010-2013 v 1. patře zrekonstruovaného objektu vybudováno obecní Společenské centrum.



Přírodní a další zajímavosti

V katastru obce je několik vrchů geomorfologicky náležících do celku Orlická tabule, podcelku Třebechovická tabule a okrsku Černilovská tabule – např. Hříby (294 m) a Panenkův kopec (273 m).

Od roku 1996 funguje v obci nová hospoda U Hrubých, u které o 3 roky později vznikl dnes již vyhlášený letní taneční parket, kde se pravidelně konají různé kulturní akce, nejčastěji hudební koncerty.

2. OBYVATELSTVO

2.1 ZÁKLADNÍ INFORMACE O OBYVATELSTVU OBCE

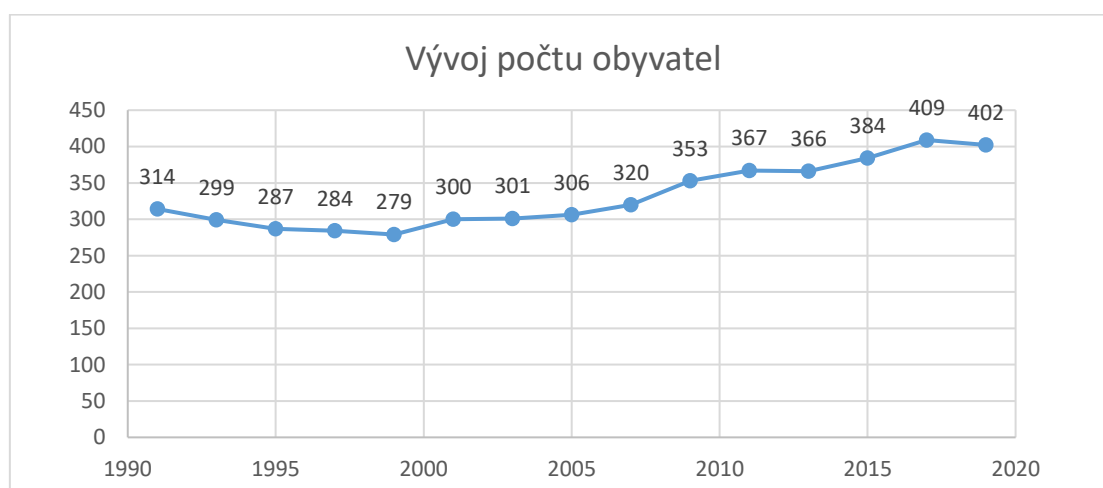
Graficky je demografický vývoj znázorněn od roku 1991, kdy Výrava opět nabyla svoji samostatnost.

Za zmínku stojí, že v roce 1869 měla Výrava 104 domů a 868 obyvatel a Dolní Černilov 12 domů a 115 obyvatel.

Pro doplnění informací měla obec v roce 1971 počet obyvatel 441 a v roce 1980, kdy došlo k připojení k Černilovu, to bylo 405 obyvatel. Největší rozkvět obce byl před 2. světovou válkou, kdy v obci „bylo přítomno“ dle dřívější terminologie přes 650 obyvatel.

Vývoj počtu obyvatel má od roku 2000 stoupající tendenci, za 20 let přibylo přes stovku občanů.

Graf č. 1: Vývoj počtu obyvatel za období 1991 – 2020



Zdroj: Český statistický úřad, 2020

2.2 STRUKTURA OBYVATELSTVA PODLE POHLAVÍ A VĚKOVÉ STRUKTURY

Dětská složka populace (předproduktivní věk 0-14 let) se podílí 18,4 % na populaci obce. Podíl této věkové kategorie je ve srovnání s hodnotou za Královéhradecký kraj (15,6 %) i okresem Hradec Králové (15,7 %) vyšší, to platí i o osobách v poproduktivní věkové kategorii.

Tabulka č. 2: Věková struktura obyvatelstva

	Počet trvale bydlících obyvatel	Počet obyvatel ve věku		
	k 31. 12. 2019	0-14 let	15-64 let	65 a více let
Celkem	402	74	270	58
Muži	211	39	149	23
Ženy	191	35	121	35

Zdroj: Český statistický úřad, 2020

Index stáří je charakteristika, která udává počet osob v poproduktivním věku na sto obyvatel v předproduktivním věku.

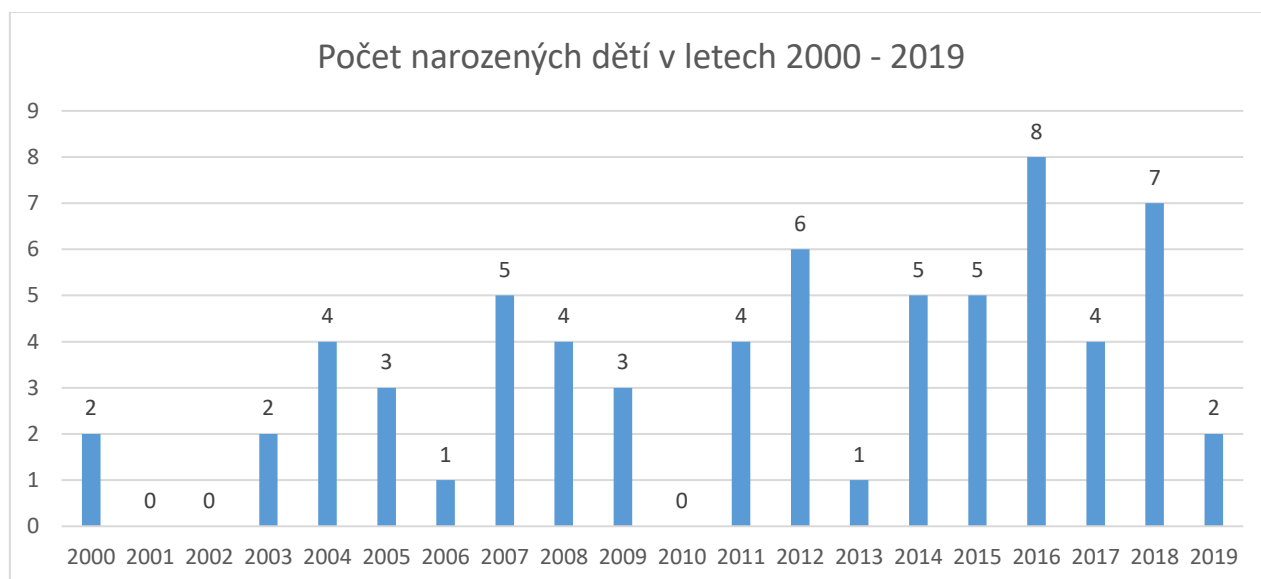
Index stáří obce dosahoval na konci roku 2019 hodnoty 78,4 tzn. nižší zastoupení osob v poproduktivním věku. Hodnota indexu stáří obce je v porovnání s ostatními správními celky okresem Hradec Králové (139) a celým Královéhradeckým krajem (138) je výrazně nižší, což je velmi pozitivní pro další rozvoj obce.

Zdroj: Český statistický úřad, 2020

2.3 PŘIROZENÝ POHYB OBYVATELSTVA

Za posledních 19 let je průměrná **porodnost** 3,8 dítě ročně, v posledních deseti letech dokonce 4,5 dítě ročně. Od roku 1991 se nejvíce dětí narodilo v roce 2016 – 8 dětí a v roce 2018 – 7 dětí.

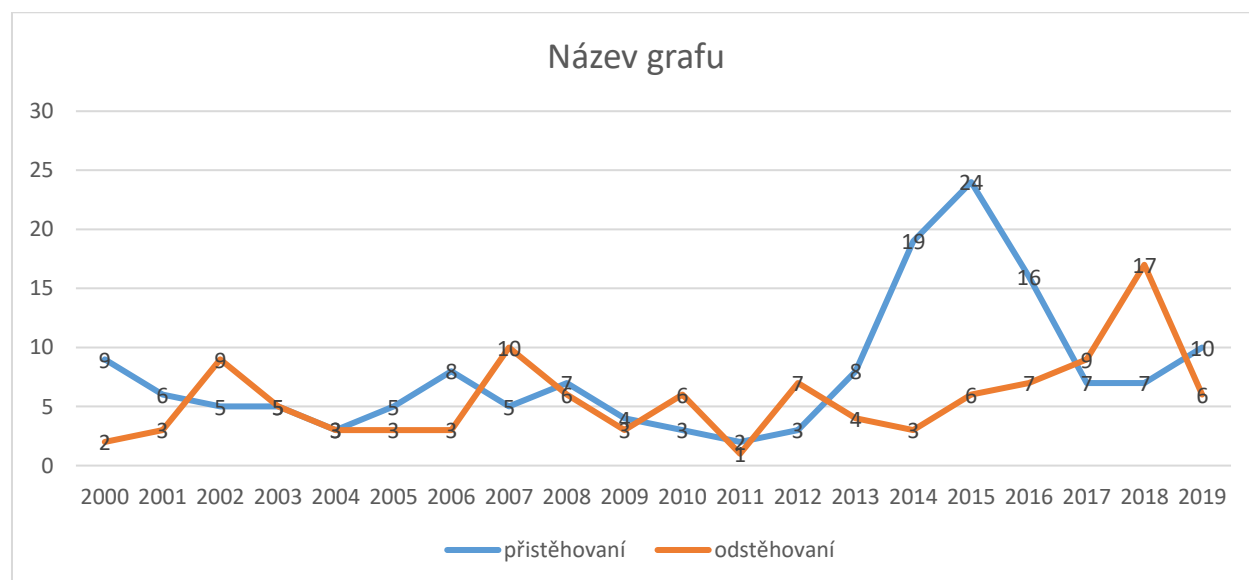
Graf č. 2: Počet narozených dětí v letech 2000 – 2019



Zdroj: Český statistický úřad, 2020

Migrace, tedy poměr mezi přistěhovanými a odstěhovanými, má téměř vyrovnanou bilanci – v průběhu 19 let (2000-2019) se přistěhovalo 155 osob a odstěhovalo 113 osob.

Graf č. 3: vývoj migrace v letech 2000 - 2019



Zdroj: Český statistický úřad, 2020

2.4 VZDĚLANOSTNÍ STRUKTURA OBYVATELSTVA

Ve struktuře obyvatel podle SLDB 2011 má převahu složka osob vyučených, ta má 36 % podíl na obyvatelstvu obce staršího patnácti let. Druhou největší vzdělanostní kategorií je skupina osob s úplným středním vzděláním (s maturitou) 32 % a základním vzděláním 21 %.

Graf č. 4: Obyvatelstvo ve věku 15 a více let podle nejvyššího ukončeného vzdělání v %



Zdroj: Český statistický úřad, 2020

V následující tabulce je uvedeno srovnání vzdělanostní struktury obce Výrava s okresem Hradec Králové, Královéhradeckým krajem a celou Českou republikou.

Tabulka č. 4: Porovnání vzdělanostní struktury obce s okresem, krajem a ČR

	bez vzdělání	základní	vyučen, střední bez maturity	maturita	VOŠ	VŠ
Výrava	0	21	36	32	1	8
Hradec Králové	0,4	16,1	32,4	31,1	1,54	14,9
Královéhradecký kraj	0,4	18,4	37,2	28,7	1,3	10,6
ČR	0,5	18,5	34,8	28,6	1,38	13,1

Zdroj: Český statistický úřad, 2020

3. ZAMĚSTNANOST

3.1 PRACOVNÍ SÍLY

Celkový podíl ekonomicky aktivního obyvatelstva ve Výravě byl v roce 2011 44,9 %, což je lehce pod úrovní okresu Hradec Králové (48,7 %) nebo Královéhradeckého kraje (47,6 %).

Tabulka č. 5: Podíl ekonomicky aktivního obyvatelstva

Ekonomická aktivita		Obyvatelstvo celkem		v tom		
		abs.	%	muži	ženy	
Obyvatelstvo celkem		376	100	202	174	
Ekonomicky aktivní		169	44,9	100	69	
v tom	zaměstnaní	158	42	94	53	
	v tom	zaměstnanci, zaměstnavatelé, samostatně činní	126	33,5	70	56
		pracující studenti a učni	5	1,3	5	-
		pracující důchodci	19	5,5	15	4
		ženy mateřské dovolené	2	0,5	-	1
		nezaměstnaní	11	3,7	6	5
Ekonomicky neaktivní		186	49	83	103	
v tom	nepracující důchodci	89	23	34	55	
	žáci studenti, učni	21	5	19	2	

Zdroj: Český statistický úřad, 2020

Z následující tabulky je patrné, že nejvíce osob pracuje v průmyslovém odvětví (29,7 %), dále v oblasti velkoobchod, maloobchod 12 %.

Tabulka č. 6: Počet zaměstnanců v jednotlivých oborech

Odvětví ekonomické činnosti	Zaměstnaní celkem		v tom	
	abs.	%	muži	ženy
Zaměstnaní celkem	158	100,0	94	64
z celku podle odvětví ekonomické činnosti:				
zemědělství, lesnictví, rybářství	12	7,6	10	2
průmysl	47	29,7	28	19
stavebnictví	12	7,6	10	2
velkoobchod a maloobchod; opravy a údržba motorových vozidel	19	12,0	10	9
doprava a skladování	7	4,4	7	-
ubytování, stravování a pohostinství	8	5,1	4	4
informační a komunikační činnosti	4	2,5	2	2
peněžnictví a pojišťovnictví	7	4,4	2	5
činnosti v oblasti nemovitostí, profesní, vědecké a technické činnosti a administrativní a podpůrné činnosti	7	4,4	3	4
veřejná správa a obrana; povinné sociální zabezpečení	11	7,0	7	4
vzdělávání	6	3,8	1	5
zdravotní a sociální péče	7	4,4	2	5
nezjištěno	9	5,7	7	2

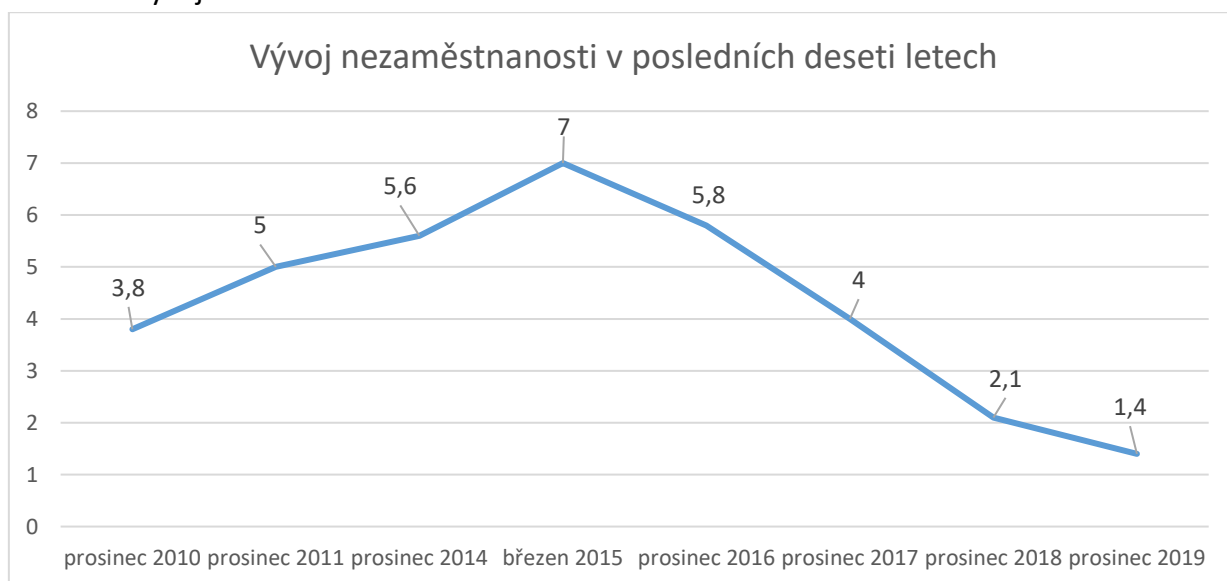
Zdroj: Český statistický úřad, 2020

3.2 NEZAMĚŠTNANOST

Od konce roku 2010 míra nezaměstnanosti vystoupala až na 7 % (březen 2015). Od tohoto roku začala výrazně klesat až na 1,4 % (prosinec 2019). V porovnání míry nezaměstnanosti s okresem Hradec Králové (2,5 %) za rok 2019 je obec Výrava na stejné úrovni, s Královéhradeckým krajem (2,4 %) nebo Českou republikou (2,9 %) je to stále nezaměstnanost nízká a obec Výrava nevybočuje s průměru.

V letech 2012 a 2013 nejsou, díky změně metodiky na MPSV, data k dispozici.

Graf č. 5: Vývoj nezaměstnanosti od roku 2010 v %



Zdroj: MPSV, 2020

4. MÍSTNÍ EKONOMIKA

4.1 HOSPODÁŘSKÝ VÝVOJ

Zemědělství

Zemědělská půda představuje 90% rozlohy Výravky, v porovnání s okolními obcemi, s podobnou rozlohou (Libřice, Jílovice, Libníkovice), je poměr zemědělské půdy podobný. Naprostou většinu z toho tvoří orná půda, zbytek výměry louky a zahrady.

Tabulka č. 7: Druhy půd v obci

Druh	v ha	v %
Celková plocha obce	845,36	100
Zemědělská půda	761,05	90,3
Zahrady	23,85	2,8
Trvalý travní porost	17,57	2
Orná půda	719,62	85,1
Nezemědělská půda	84,34	9,9
Vodní plochy	10,6	1,2
Ostatní plochy	49,8	5,8
Lesní pozemek	9,76	1,1
Zastavěné plochy	14,1	1,6

Zdroj: Český statistický úřad, 2020

4.2 PODNIKATELSKÉ SUBJEKTY V OBCI

V roce 2020 bylo registrováno celkem 105 podnikatelských subjektů s adresou sídla ve Výravě nebo Dolním Černilově. Adresu provozovny má ve Výravě nebo Dolním Černilově celkem 14 subjektů.

Tabulka č. 8: Podnikatelské subjekty dle odvětví

Odvětví	počet	%
Velkoobchod, maloobchod, oprava aut	27	23,2
Zemědělství, lesnictví, rybolov	12	10,3
Průmysl	15	12,9
Stavebnictví	11	9,3
Ubytování, stravování, pohostinství	7	7,0
Činnost v oblasti nemovitostí	4	3,4
Administrativní a podpůrné činnosti	1	0,8
Profesní, vědecké a technické činnosti	11	9,4
Veřejná správa a obrana; povinné sociální zabezpečení	2	1,7
Doprava a skladování	7	6
Ostatní činnosti	12	10,3

Zdroj: www.rzp.cz, Český statistický úřad, 2020

4.3 ROZPOČET OBCE

Rozpočet byl v letech 2016 a 2017 přebytkový, v roce 2016 byl přebytek 1 173 270 Kč, v roce 2017 to bylo 3 170 015 Kč. V roce 2018 a 2019 byl rozpočet schodkový, v roce 2018 činil schodek 805 338 Kč, v roce 2019 pak 4 510 078 Kč. Rozpočet na rok 2020 byl plánován jako přebytkový.

Příjmy

Příjmy obce ze státního rozpočtu mají stoupající tendenci, k navýšení došlo především od roku 2013, kdy došlo ke změně rozpočtového určení daní. Obci se také daří čerpat dotace.

Tabulka č. 9: Přehled příjmů obce (v Kč)

Druh příjmu	2016	2017	2018	2019	2020
Daňové příjmy	5 117 037,36	5 524 249,99	5 995 751,53	6 313 810,59	6 585 000,00
Nedaňové příjmy	189 851,59	196 784,18	179 717,18	284 892,18	243 900,00
Kapitálové příjmy	0,00	0,00	0,00	0,00	0,00
Přijaté transfery	623 300,00	2 115 117,00	3 696 624,70	763 895,00	91 100,00
Celkové příjmy	5 930 188,95	7 836 151,17	9 872 093,41	7 362 597,77	6 900 000,00

Zdroj: Závěrečný účet obce Výrava 2016 - 2020

Čerpání dotací:

Dotace do rozpočtu obce za poslední 4 roky činily 7 198 937 Kč. Vráceno 60 927 Kč z dotací určené především na volby do krajských zastupitelstev, Poslanecké sněmovny, Senátu a Evropského parlamentu.

Tabulka č. 10: Přehled dotací 2016-2019

rok	Dotační titul	částka
2016	KHK – výkon státní správy, volby, odstranění následků povodně, odpadové hospodářství	623 300,00 Kč
2017	KHK - výkon státní správy, volby	88 975,00 Kč
	Mikroregion Černilovsko – nákup mobiliáře	19 950,00 Kč

	Ministerstvo zemědělství – obnova vodní nádrže u čp.53	2 000 000,00 Kč
2018	KHK - výkon státní správy, volby	120 823,00 Kč
	Ministerstvo zemědělství – oprava polní cesty Kociánka	541 319,00 Kč
	SFDI – stavba VI. Etapy chodníků	1 654 525,00 Kč
	KHK – výkon státní správy, volby	102 217,00 Kč
2019	Ministerstvo průmyslu – obnova veřejného osvětlení	485 520,00 Kč
	KHK – oprava komunikace čp. 72 – čp. 83	1 350 000,00 Kč
	SFDI – stavba VI. Etapy chodníků	160 475,00 Kč

Zdroj: Závěrečný účet obce Výrava 2016,2017,2018 a 2019

Výdaje

Mimo běžných a provozních výdajů obec investuje do svých budov, chodníků, komunikací, vodních nádrží či osvětlení. Pečuje také o zeleň, odpadové hospodářství a požární ochranu.

Tabulka č. 11: Přehled výdajů obce

	2016	2017	2018	2019	2020
Zemědělství a lesy			1 791,00 Kč	1 019,00 Kč	4 450,00 Kč
Komunikace, vodní díla	690 615,00 Kč	3 794 050,40 Kč	4 774 732,79 Kč	4 421 432,02 Kč	133 703,00 Kč
Vzdělání - knihovna	36 697,00 Kč	30 085,00 Kč	33 956,00 Kč	21 440,45 Kč	25 796,00 Kč
Kultura	70 287,00 Kč	70 654,00 Kč	56 749,00 Kč	113 974,05 Kč	82 744,00 Kč
Tělovýchova a sport (klubovny, hřiště)	63 077,00 Kč	61 546,00 Kč	303 184,22 Kč	88 765,60 Kč	9 938,00 Kč
Nebytové hospodářství	371 540,00 Kč	115 510,47 Kč	54 566,00 Kč	2 919 828,17 Kč	160 634,00 Kč
Osvětlení	859 782,44 Kč	376 390,03 Kč	572 108,70 Kč	1 421 481,96 Kč	142 522,00 Kč
Územní rozvoj, plánování	56 491,00 Kč	467,00 Kč	0,00 Kč	16 000,00 Kč	0,00 Kč
Sběr a svoz komunál. Odpadů	333 142,30 Kč	296 171,60 Kč	366 569,80 Kč	373 920,06 Kč	362 426,00 Kč
Ochrana životního prostředí - zeleň	361 700,00 Kč	340 076,50 Kč	491 699,00 Kč	634 062,00 Kč	918 336,00 Kč
PO - dobrovolná	139 281,00 Kč	182 597,00 Kč	80 552,00 Kč	88 046,60 Kč	129 213,00 Kč
Krizové řízení	529 387,00 Kč	174 437,73 Kč	0,00 Kč	0,00 Kč	0,00Kč

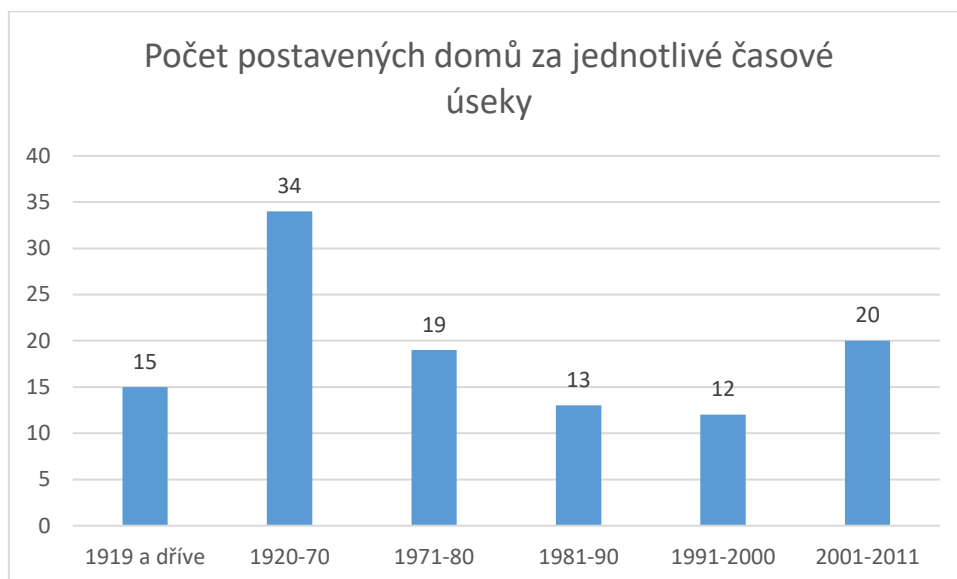
Ostatní- pohřebnictví, volby	196 226,00 Kč	76 815,00 Kč	127 163,00 Kč	128 499,98 Kč	171 314,00 Kč
Zastupitelstvo	457 942,00 Kč	498 582,00 Kč	580 906,00 Kč	886 769,00 Kč	817 917,00 Kč
Činnost místní správy	590 750,91 Kč	684 695,00 Kč	723 958,41 Kč	757 437,38 Kč	588 247,00 Kč
Kapitálová rezerva	0,00 Kč	0,00 Kč	0,00 Kč	0,00 Kč	0,00 Kč
	4 756 918,65 Kč	6 702 077,73 Kč	8 167 935,92 Kč	11 872 676,27 Kč	3 547 240,00 Kč

Zdroj: Závěrečný účet obce Výrava 2016,2017,2018 a 2019 + měsíční výkazy obce k 31.10.2020

5. DOMÁCNOSTI A BYDLENÍ

Domovní fond dle SLDB 2011 tvořilo 157 domů. Trvale je obydleno 115 domů, z nichž 114 jsou rodinné domy a 1 ostatní budovy. Domy jsou většinou v soukromém vlastnictví, 3 domy ve spoluvlastnictví vlastníků domu. Největší podíl domů 34 bylo vystavěno v letech 1920-1970, 19 domů v 80. letech a 20 domů mezi roky 2001-2011.

Graf 6: Počet postavených domů



Zdroj: Český statistický úřad, 2020

6. TECHNICKÁ INFRASTRUKTURA

Voda:

Katastrem Výrava protékají tři vodní toky. V obci pramení Výravský potok, který soutokem v centru obce pokračuje jako Libníkovický. Kolem Dolního Černilova protéká ještě Malostranský potok. Ve vlastnictví obce jsou tři neprůtočné nádrže. Vodní plocha za obecním úřadem a vodní nádrž u čp.53 jsou opraveny, obnova požární nádrže u čp. 154 známá jako „koupaliště“ se připravuje. Koryta a břehy potoků jsou ve správě Povodí Labe, a.s., které se o ně v součinnosti s obcí stará.

Veřejný vodovod je na většině území v obci vybudován, jeho provozovatelem je Královéhradecká provozní a.s.

Kanalizace:

Kanalizace je v současné době řešena stávající gravitační kanalizací z roku 1964, která je dnes zaústěna v obci na 12 místech do Výravského a Libníkovického potoka. Vlastníkem i provozovatelem kanalizace je obec Výrava. Vybudování a následný provoz hloubkové kanalizace s centrální ČOV není ve finančních možnostech obce. Odvádění přečištěných odpadních vod do kanalizace bude řešeno individuálními čistícími zařízeními u jednotlivých nemovitostí.

Elektrická energie:

V současné době je elektrická energie do obce přiváděna venkovním vedením 35kV .

Plyn:

Plynofikace v obci není a není o ní uvažováno. V minulosti se snaha o zavedení plynofikace nezdařila z důvodu velké vzdálenosti k nejbližšímu napojení.

Veřejné osvětlení:

V roce 2019 proběhla výměna žárovek stožárů veřejného osvětlení za energeticky úsporná LED svítidla. V současné době obec připravuje rozšíření veřejného osvětlení do dalších lokalit v obci.

Ostatní:

Telefonní rozvody jsou vedeny podzemními kabely. Připojení k internetu je zajištěno prostřednictvím bezdrátové sítě. Do budoucna je plánováno zasiťování obce optickým kabelem.

7. DOPRAVA

Obec má z dopravního hlediska vcelku výhodnou polohu. Je nedaleko silnice II/308 do Hradce Králové a dále obcí prochází silnice II/299, která zajišťuje spojení s Jaroměř a Třebechovicemi pod Orebem.

Silniční doprava

V obci Výrava jsou silnice II. a III. třídy. Silnice II. třídy je spojnice s většími městy, jako je Hradec Králové, Jaroměř a Třebechovice pod Orebem.

Silnice III. třídy vede po obci směrem na Jílovice a je ve velmi špatném stavu vlivem nedostatečné údržby. Majitel komunikace Královéhradecký kraj přislíbil její opravu, v současné době probíhá příprava projektové dokumentace. Místní komunikace obec postupně opravuje dle potřeby a finančních možností. Účelové komunikace vedoucí k soukromým objektům jsou převážně prašné a provádí se údržba se spoluúčastí obce. Ostatní účelové (polní) komunikace jsou vedeny mimo intravilán.

Větší parkovací a odstavné plochy v obci nejsou. Nachází se zde malá účelová parkovací místa a to před prodejnou se smíšeným zbožím, před obecním úřadem, před obecním domem a před obecním hřbitovem. Ostatní parkovací místa či odstavné plochy jsou na soukromých pozemcích.

Hromadná doprava

Dopravní obslužnost je zajišťována autobusy veřejné dopravy ve směru na Hradec Králové a Jaroměř. Ve směru na Dobrušku, Nové Město nad Metují a Třebechovice pod Orebem není zajištěno žádné přímé spojení.

Obec není na žádné železniční trati, nejbližšími zastávkami jsou Jaroměř vzdálená od Výravy 13 km a Hradec Králové vzdálený 15 km.

Cyklistická a pěší doprava

Cyklistické trasy nejsou v obci prozatím vybudovány. V rámci zpracování Změny č. 1 územního plánu obce se počítá se zakreslením cyklostezky spojující Výravu s Dolním Černilovem.

Od roku 2005 byla postupně v 8 etapách provedena oprava zpevněných chodníků zámkovou dlažbou.

Ostatní doprava

Nejbližší mezinárodní letiště je v Pardubicích.

Obcí neprotéká žádný vodní tok využitelný pro vodní dopravu.

8. VYBAVENOST A SLUŽBY

Obec má základní občanskou vybavenost.

Obchod a služby

Samoobsluhu se smíšeným zbožím provozuje soukromý subjekt. Budova je od roku 2019 v majetku obce. Hostinskou činnost zajišťuje několikrát týdně hospoda „U Hrubých“ s letním parketem.

Školství

Základní škola ani mateřská škola ve Výravě nejsou, děti dojíždějí do okolních obcí dle volných míst v zařízeních, zaměstnaní rodičů a dopravní dostupnosti. Smlouvu o vytvoření společného školského obvodu spádové školy má obec uzavřenou s obcí Černilov.

Lékařská péče a sociální péče

V obci se nenachází lékařská ordinace. Nejbližší ordinace praktického, dětského a zubního lékaře jsou v Hradci Králové a Černilově, kde je i řada odborných specialistů. Nejbližší lékárna je v Třebechovicích, nemocnice v Hradci Králové.

Sociální služby jsou v obci poskytovány prostřednictvím Charitní pečovatelské služby Třebechovice pod Orebem. Pečovatelskou službu poskytuje občanům obce i Agentura domácí péče Mgr. Zuzany Luňákové z Českého Meziříčí.

Spolky v obci

V obci Výrava působí od roku 1882 Sbor dobrovolných hasičů. V současné době čítá sbor 83 členů. Z dospělých členů je to 46 mužů a 9 žen. Mladých hasičů do 18 let je celkem 28. V požárním sportu dosahuje mládež zajímavých úspěchů na krajské úrovni.

Každoročně pořádají hasiči ples a posezení pro občany. Aktivně se podílí i na organizaci a zajištění dětského dne a dalších obecních akcí pro veřejnost. Dále provádí zkoušky hydrantů, čistí požární nádrž a pomáhají se zavlažováním zeleně v obci.

Obec pravidelně podporuje i Myslivecké sdružení Králova Lhota, které hospodaří na obecních pozemcích a provádí zde honební činnost.

Obec spolky podporuje nejen finančně, ale i zapůjčením prostor či poskytnutím vybavení na akce.

Sportovní zázemí

Sportovní vyžití nabízí sportovní areál, kde se nachází travnatá plocha vhodná pro hru fotbalu. Hřiště se zpevněným povrchem může být využito občany ke kolektivním sportům nebo individuálním pohybovým aktivitám. Ve sportovním areálu a přilehlém zázemí zvaném „buňka“ se pravidelně konají volnočasové akce, jako např. Dětský den nebo oslava pálení čarodějnic, v poslední době se osvědčilo letní promítání filmů. Pro děti je vybudováno dětské hřiště v centru obce na Malé straně.

9. ŽIVOTNÍ PROSTŘEDÍ

Obec Výrava se pečlivě stará o obnovu a údržbu zeleně v lokalitách obce a na veřejném prostranství. Působí také na udržování pořádku okolo kontejnerů na tříděný odpad.

Odpady

Pro shromažďování a třídění komunálního odpadu jsou občanům k dispozici sběrné nádoby, které slouží k ukládání směsného komunálního odpadu z domácností. Sběr zajišťuje firma Marius Pedersen, a.s.

V obci jsou rozmístěny kontejnery na tříděný odpad (papír, sklo, plasty, jedlé oleje a tuky, kovový odpad) a na obecním úřadě je možné odevzdávat v úřední dny drobný elektroodpad.

Minimálně dvakrát ročně obec zajišťuje svoz nebezpečného a velkoobjemového odpadu.

Ke sběru bioodpadu slouží 2 kontejnery umístěné v areálech zemědělského družstva.

10. MÍSTNÍ SPRÁVA

Základní legislativní normou, kterou se ve své činnosti řídí obec, je zákon č. 128/2000 Sb. ve zněních pozdějších předpisů (zákon o obcích). Obec Výrava spravuje své záležitosti samostatně a zároveň vykonává státní správu v rozsahu tzv. přenesené působnosti.

Nejvyšším a zároveň výkonným orgánem samosprávy je zastupitelstvo obce volené na čtyři roky. V současném volebním období má sedm členů zvolených v komunálních volbách, které se konaly v říjnu 2018. Zastupitelstvo obce Výrava pracuje v čele se starostou obce a jedním místostarostou.

V posledních komunálních volbách v roce 2018 kandidovalo jedno sdružení nezávislých kandidátů Výrava.

Schválením zastupitelstva deklarovala obec Výrava v roce 2020 souhlas s naplňováním Strategického plánu LEADER, na jehož základě Místní akční skupina NAD ORLICÍ, o.p.s., která bude v programovacím období 2021-2027 příjemcem podpory z evropského dotačního titulu IROP, OP Zaměstnanost, Program rozvoje venkova/LEADER. Obec Výrava, neziskové organizace a podnikatelé z území, mohou být žadateli o podporu z tohoto programu.

Obec Výrava je i členem Mikroregionu Černilovsko, který sdružuje celkem 8 obcí a byl založen v roce 2002.

11. SHRNU TÍ

Analytická východiska pro SWOT analýzu

Hlavní charakteristiky obce

1. Obec Výrava patří do spádové oblasti Hradec Králové, kde jsou téměř všechny úřady s působností pro obec Výrava. Nachází se přibližně 15 km od Výravy.
2. Katastr obce má rozlohu 869 hektarů. V současnosti žije v obci 402 obyvatel.
3. V územním plánu jsou další lokality na výstavbu nových domů.
4. Obec má poměrně dobrou dopravní obslužnost.
5. V obci je základní občanská vybavenost, další poskytují sousední obce, případně města Jaroměř a Hradec Králové.

Ekonomický profil, lidský potenciál a trh práce

6. Počet obyvatel obce má mírně stoupající tendenci.
7. V obci žije poměrně hodně dětí do 15 let (74), průměrný věk je 40,4 let.
8. Struktura obyvatel Výravy podle vzdělání má podobnou strukturu jako na území kraje a okresu.
9. Míra nezaměstnanosti je velmi nízká, pod úroveň okresu i kraje. Vzhledem k malému počtu obyvatel v produktivním věku podíl nezaměstnaných silně kolísá, v posledních letech je však stále nízký.

Školství, sociální a zdravotní péče

10. Z občanské vybavenosti má Výrava pouze obecní knihovnu, hospodu a prodejnu smíšeného zboží.
11. Základní ani mateřská škola v obci nejsou. Děti jezdí do školy do Černilova, nejbližší střední škola je v Hradci Králové.
12. Lékařská péče je v Černilově, nemocnice v Hradci Králové.

Kultura a sport

13. Duší obce je sbor dobrovolných hasičů, SDH organizuje řadu společenských akcí a účastní se také – vedle zásahů – i různých soutěží.
14. V obci je plocha pro sport vhodná pro tenis či pozemní hokej. V prostorách stávajícího hřiště se konají setkání dětí u příležitosti Dne dětí, pálení čarodějnic a letní promítání filmů. Pro děti je v centru obce vybudováno dětské hřiště.

Životní prostředí

15. V obci nejsou žádné větší zdroje znečištění, v okolí je poměrně zachovalá příroda.
16. V katastru obce se nachází celkem 3 biocentra, v přípravě je vybudování dalšího.
17. Sběr odpadů zajišťuje v obci firma Marius Pedersen, a.s.

B. STRATEGICKÁ ČÁST

VIZE:

Prosperující, bezpečná a klidná obec přívětivá pro své občany i návštěvníky, obec úhledně upravená, představující přirozené centrum pro bydlení a trávení volného času, obec se spolehlivou technickou infrastrukturou a obětavou a vstřícnou správou.

SWOT ANALÝZA

Tabulka č. 12: SWOT ANALÝZA

SILNÉ STRÁNKY:	SLABÉ STRÁNKY:
Klid v obci, není tranzitní	Kanalizace nezakončena centrální ČOV, nutnost individuálního řešení u nemovitostí
Dobrá poloha u Hradce Králové	Chybí zaměstnavatelé, malé firmy
Bezpečná	Špatný stav silnice III. třídy v majetku KHK
Je zde prodejna potravin a smíšeného zboží	Chybí aktivní lidé pro spolkovou činnost i lidé na údržbu obce
Koncerty na letním parketě a akce pořádané spolky a obcí	V obci není zázemí pro kulturní život – kulturní dům, sál
Pěkný vzhled a ráz obce	Dopravní obslužnost (nedostatečné autobusové spojení)
Hezké okolí	Obec nevlastní pozemky pro další rozvoj obce
Čistá a udržovaná	Vodovod není zaveden ke všem nemovitostem
Není zde průmysl – hluk, výpary	
PŘÍLEŽITOSTI:	HROZBY:
Prostor pro setkávání a sport – areál sportoviště	Odliv mladých lidí a rodin z obce
Vybudování další infrastruktury – školka, obecní/startovací byty	Povodně a sucha
Zvýšení bezpečnosti – povodně, sucha	Ukončení dotačních možností
Aktivity k udržení vody v krajině - zadržování – biokoridory, obnova rybníků, suché poldry	Špatný stav komunikací, velký vliv na dostupnost obce
Zlepšení v oblasti odpadového hospodaření – sběrný dvůr, kompostéry, osvěta	Přílišný nárůst obyvatel, možný vznik satelitu, sociálních neshod
Tradice společenských akcí - pro děti, seniory	Rušení autobusové dopravy
Efektivní využití veřejných budov	Ukončení činnosti prodejny
Využívání dotačních možností	
Zapojení aktivních občanů do veřejného dění obce	
Obecní dům - budova bývalé školy jako centrum dění obce (po přestěhování OÚ)	

PŘEDLOŽENÉ INVESTIČNÍ ZÁMĚRY:

Pracovní skupina pro tvorbu strategie obce sestavila přehled investičních aktivit, které přispějí k dalšímu rozvoji obce. Proběhla i prioritizace záměrů, které jsou zvýrazněny tučně.

ZELEŇ + VODA

- Vybudovat biokoridor biocentrum v oblasti směr Hříby včetně vodního zdroje pro napájení zvěře a zálivku
- **Obnova vodní nádrže u čp. 154**
- Nové vodní plochy (místo parčíku na pozemku parc.č. 2137)
- Obnova obecního lesa + další zalesňování listnatými stromy
- **Péče o stávající zeleň + výsadba nové**

DOPRAVA

- **Oprava místních komunikací v majetku obce, včetně propustků**
- Vybudovat autobusový záliv u letního parketu
- Cyklostezka Výrava – Dolní Černilov
- Cyklostezka Výrava - Černilov
- Zajistit větší bezpečnost chodců v lokalitě u koupaliště
- Zajistit dojezd více linkových autobusů do centra obce
- Zpomalovací pruhy (Malá Strana)

VOLNOČASOVÉ AKTIVITY

- **Na víceúčelovém hřišti zřídit zázemí – sociálky, vodu + umístit běžeckou dráhu pro trénink mládeže při požárním sportu, workoutové hřiště**
- **Obnova techniky SDH – př. cisterna s větší kapacitou, dopravní automobil**
- **Podpora akcí pořádaných obcí a spolky**
- Odpočinková místa a úprava prostranství – u vodní nádrže u čp. 154, na prostranství u čp. 40, v obecním parku

INFRASTRUKTURA

- **Do objektu bývalé školy (čp. 104) přesunout obecní úřad, knihovnu, přistavět garáže na dvoře pro komunální a hasičskou techniku, případně materiál pro údržbu obce**
- **Budovu čp. 116 (stávající obecní úřad) využít pro výstavbu obecních bytů**
- Vybudovat mateřskou školku – zatím není vhodný pozemek
- Obnova a údržba veřejného osvětlení
- **Údržba kanalizace a zajištění dodržování hodnot vypouštěných odpadních vod**

- Údržba budovy a okolí prodejny
- Podpora vybudování optického internetu

PAMÁTKY

- Opravy hřbitovní zdi, pomníku ukřižování
- **Podpora opravy střechy u kaple (je ve vlastnictví církve)**
- Oprava a údržba kapličky sv. Panny Marie

SLUŽBY

- **Podpora zachování obchodu v obci**
- Podpora zajištění dostupnosti sociální a zdravotních služeb pro občany

ODPADOVÉ HOSPODÁŘSTVÍ

- Sběrný dvůr, kompostéry
- Osvěta mezi občany ohledně nakládání s odpady